



LEADER-MALBUCH

Kommt mit auf die Reise zwischen
Zeitz und Bad Dürrenberg



9 Motive von LEADER-Projekten
zum Ausmalen

4 Postkarten

1 Orientierungskarte

Liebe Kinder,

wir wollen euch mit auf eine Entdeckungsreise durch unsere schöne Region nehmen. Hier kann man eine Menge erleben! Falls ihr doch mal wieder Langeweile habt, malt doch einfach die Bilder aus, die bei den Ausflügen entstanden sind. Sicher bekommt ihr dabei auch eine Idee, was man noch so alles anstellen kann.



Glück auf!

Ich bin Maui, der Maulwurf. Tief grabe ich mit meinen Pfoten und mein Helm schützt mich dabei. Ich bin überall in der recarbo ERLEBNISREGION und im Zeitz-Weißenfelser Braunkohlenrevier unterwegs: Mal zu Fuß, mal mit dem Fahrrad, auch auf einem Boot und natürlich am liebsten unter der Erdoberfläche. Häufig komme ich nach oben ans Tageslicht. Dabei erlebe ich die unglaublichsten Dinge. Kommt doch mit!

Lösungswort:

1	2	3	4	5
---	---	---	---	---

In Zeitz steht die **weltweit älteste erhaltene Brikettfabrik**. Sie wurde 1889 gebaut, um aus der Rohkohle aus dem Braunkohlentagebau Briketts zum Heizen herzustellen. Im Museum erfahrt ihr alles über die Braunkohlengeschichte und könnt spannende Entdeckungen im Braunkohlenwald machen.

Weitere Informationen für euch gibt es unter:
www.mut-zeitz.de



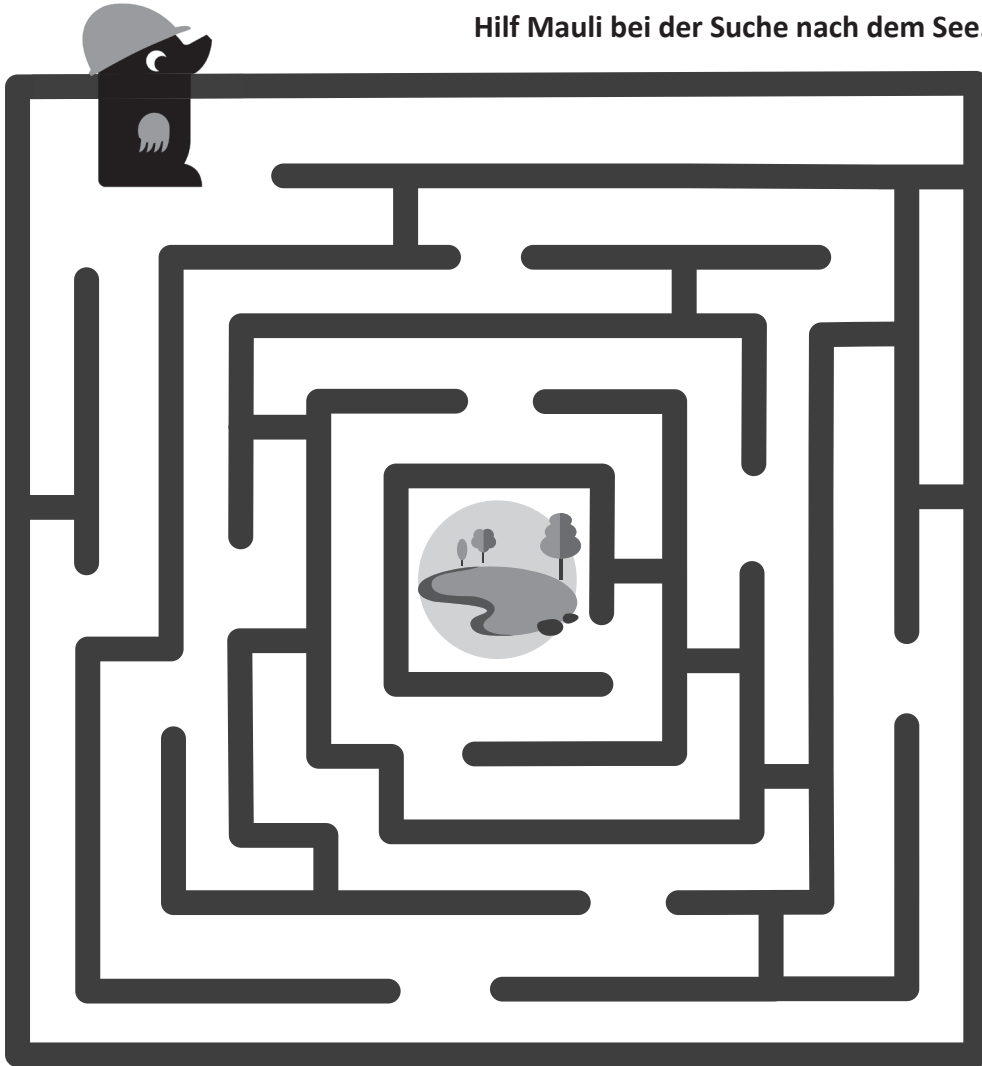


Der **Mondsee bei Hohenmölsen** war früher ein **Braunkohlentagebau**. Vor etwa 20 Jahren wurde er mit Wasser befüllt und heute könnt ihr dort baden und zelten oder auf dem Recarbo-Kohle-Rad- und Wanderweg Rad fahren.

Weitere Informationen für euch gibt es unter:
info@erholungspark-mondsee.de



Hilf Maui bei der Suche nach dem See.




Gleich neben dem Mondsee findet ihr die **Wandelgänge**. In einem Labyrinth aus Buchenhecken könnt ihr euren Orientierungssinn testen und erfahren, welche 15 Orte im Braunkohlentagebau verschwunden sind. Die Menschen aus diesen ehemaligen Orten leben heute in Hohenmölsen und Umgebung.

Weitere Informationen für euch gibt es unter: www.kulturstiftung-hohenmoelsen.de/Wandelgaenge




Findest du alle Fische?












Freizeit am Campingplatz

Das **Strandbad Auensee in Granschütz** lädt euch im Sommer zum Schwimmen und mit seiner großen Liegewiese zum Sonnenbaden ein. Beim Tischtennis, Volleyball, Tretboot fahren oder Angeln kommt keine Langeweile auf. Wollt ihr länger bleiben, dann ist das auf dem Campingplatz kein Problem.

Weitere Informationen für euch gibt es unter:
www.camping-am-auensee.homepage.t-online.de





Der **Martzschpark in Lützen** ist kein normaler Tierpark. Meerschweinchen, Kaninchen, Ponys, Ziegen, Rehe, Hirsche und vieles mehr laden euch ein. Entdeckt den neuen Wasserspielplatz, die Eislaufbahn oder den Barfußpfad, testet euer Wissen an den Tastkästen oder eure Geschicklichkeit im Kletterwald und lasst euch von weiteren Attraktionen überraschen.


Weitere Informationen für euch gibt es unter:
www.tierpark-luetzen.de





Das **Netz des Elsterfloßgrabens** hat man vor etwa 400 Jahren gebaut und mit dem Wasser aus dem Fluss Weiße Elster gefüllt. In diesem Graben hat man das Holz aus den Wäldern direkt in die Städte Leipzig, Zeitz, Weißenfels, Merseburg und Bad Dürrenberg gefloßt – also schwimmen lassen. Dieses Holz benötigte man in den großen Salzfabriken zum Heizen der Kessel und Pfannen. Leider fließt heute nur noch an einigen Stellen das Wasser. In Neuputz, kurz vor Bad Dürrenberg, erklären Informationstafeln den Weg des Holzes. Eine Rad-/Wandertour entlang des Floßgrabens lohnt sich auf jeden Fall.





In **Bad Dürrenberg** findet ihr das „**Weißes Gold**“. Im Kurpark könnt ihr die frische salzige Luft des Gradierwerkes einatmen und im Borlach-Museum erfahrt ihr alles über die Salzgewinnung. Hier gibt es auch eine Ausstellung mit Zinnsoldaten.


Weitere Informationen für euch gibt es unter:
[www.badduerrenberg.eu/Borlach-Museum\(2-27\).html](http://www.badduerrenberg.eu/Borlach-Museum(2-27).html)








Die **Kirche Vesta** befindet sich im Süden der Stadt Bad Dürrenberg, direkt am Saale-Rad-Wanderweg. Bei einem kurzen Halt an der kleinen Dorfkirche bei einer Fahrradtour könnt ihr auch in das Innere der Kirche schauen.



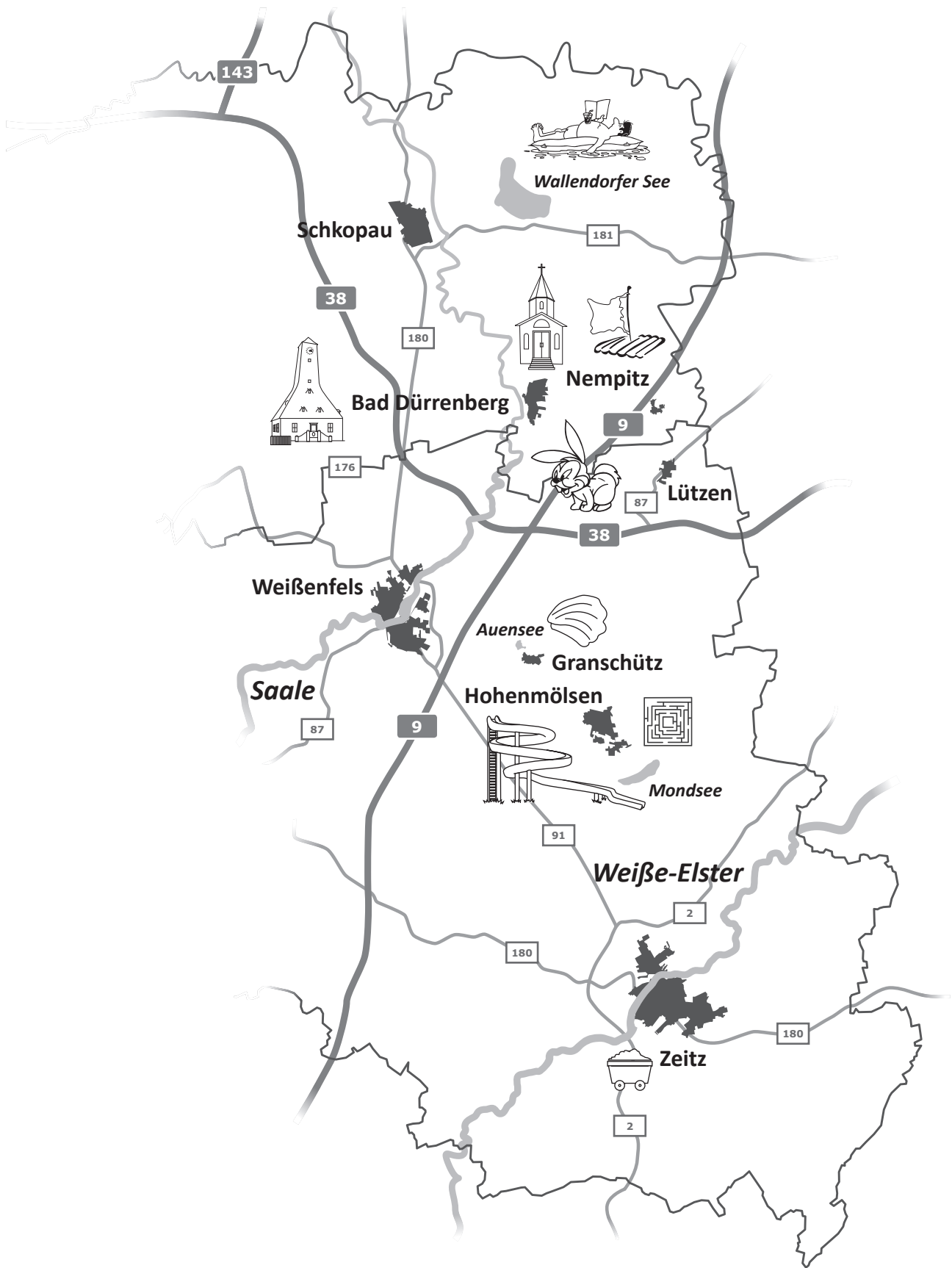


Der **Wallendorfer See** liegt in der Nähe von Merseburg. Auch er ist durch den Braunkohlenabbau entstanden. Der See lädt euch zum Baden, Schwimmen, Volleyball, Tischtennis oder einer Wanderung um den See herum ein. Mit etwas Glück kannst du im Naturschutzgebiet neben den vielen verschiedenen Entenarten, auch einen Eistaucher oder eine Lachmöwe sehen.





Was hast du alles in unserer schönen Region entdeckt? Male selbst ein Bild oder klebe Fotos und Postkarten auf.



Die Karte hilft dir dabei, die Ausflugsziele leichter zu finden.

Impressum

Eine Broschüre der Lokalen Aktionsgruppe Montanregion Sachsen-Anhalt Süd

Das Malbuch entstand auf Initiative der Lokalen Aktionsgruppe Montanregion Sachsen-Anhalt Süd. Diese Gruppe arbeitet im Gebiet des Burgenlandkreises und im südlichen Teil des Saalekreises (vgl. Karte, Seite 13). Alle hier enthaltenen Ausflugsziele wurden durch LEADER-Fördermittel unterstützt.

LEADER ist eine Förderung der Europäischen Union für unseren ländlichen Raum. Ein besonderes Merkmal der LEADER-Förderung ist, dass ehrenamtlich arbeitende Mitglieder aus der Region sich in einer sogenannten Lokalen Aktionsgruppe zusammengeschlossen haben. Diese Gruppe entscheidet, welche Projekte die Region aktiv entwickeln und dafür Fördermittel von der Europäischen Union erhalten sollen.

Über diese Initiative der Lokalen Aktionsgruppe konnten seit Bestehen über 100 Projekte unterstützt werden. Eine kleine Auswahl soll Lust auf das Erleben unserer schönen Region machen.

Weitere Informationen zur LEADER-Förderung erhalten Sie unter:
www.leader-saale-unstrut-elster.de

Bildnachweis:

Die in dieser Publikation abgebildeten Fotos sind urheberrechtlich geschützt.

Seite 3, 4, 5, 8, 9: Transmedial, www.transmedial.de

Seite 6: C. Trummer

Seite 7: Erlebnispark Karl-Louis-Martzsch e.V.

Seite 10: P. Hofmockel

Seite 11: Einecke

Ansprechpartner und Herausgeber:

LEADER-Management

Finneplan Einecke

Dipl.-Ing. (FH) Steffi Einecke und Antje Rockstroh

Kontakt:

Tel.: 034465 239987

E-Mail: mail@finneplan-einecke.de

Umsetzung und Produktion:

Druckhaus Blochwitz



LAG Lokale Aktionsgruppe
Montanregion Sachsen-Anhalt Süd



Grädlerwerk mit Parkanlage in Bad Dürrenberg

Foto: Transmedial



Gustav-Adolf-Gedenkstätte in Lützen

Foto: Transmedial



RECARBO-Kohle-Rad- und Wanderweg in Hohennölsen

Foto: Transmedial



Brikettfabrik „Herrmannschacht“ in Zeitz

Foto: Transmedial



LEADER-REGION

Montanregion Sachsen-Anhalt Süd



LEADER-REGION

Montanregion Sachsen-Anhalt Süd



LEADER-REGION

Montanregion Sachsen-Anhalt Süd



LEADER-REGION

Montanregion Sachsen-Anhalt Süd

